

**UCHWAŁA NR VI/43/15  
RADY GMINY DĄBROWA**

z dnia 23 kwietnia 2015 r.

**w sprawie wyrażenia zgody na obciążenie ograniczonymi prawami rzeczowymi nieruchomości stanowiącej  
własność Gminy Dąbrowa**

Na podstawie art. 18 ust. 2 pkt 9 lit. „a” ustawy z dnia 8 marca 1990 r. o samorządzie gminnym (Dz. U. 2013 r. 594 ze zm.), oraz art. 13 ust. 1 ustawy z dnia 21 sierpnia 1997 r. o gospodarce nieruchomościami (Dz. U. 2014.518 ze zm.), Rada Gminy Dąbrowa uchwała, co następuje :

**§ 1.** 1. Wyraża się zgodę na ustanowienie na rzecz spółki TAURON Dystrybucja Spółka Akcyjna nr KRS 0000073321, NIP 6110202860 nieograniczonej czasowo służebności przesyłu na działce nr 314 z mapy 2 położonej w Niewodnikach, stanowiącej własność Gminy Dąbrowa, dla której Sąd Rejonowy w Opolu Wydział VI Ksiąg Wieczystych prowadzi księgę nr OP1O/00076508/9

2. Służebność, o której mowa w ust.1 polega na prawie udostępnienia wyżej wymienionej nieruchomości gminnej, dla potrzeb przebudowy istniejącej linii napowietrznej 15 kV na linię kablową relacji S-046 Niewodniki – S-051 Skarbiszów Wieś, której przebieg określa załącznik do niniejszej uchwały stanowiący jej integralną część. Szczegółowe warunki służebności zostaną określone w umowie notarialnej o ustanowieniu służebności przesyłu.

**§ 3.** Ustanowienie służebności nastąpi za jednorazowym wynagrodzeniem określonym przez rzeczoznawcę majątkowego powiększonym o podatek od towarów i usług oraz koszt operatu szacunkowego.

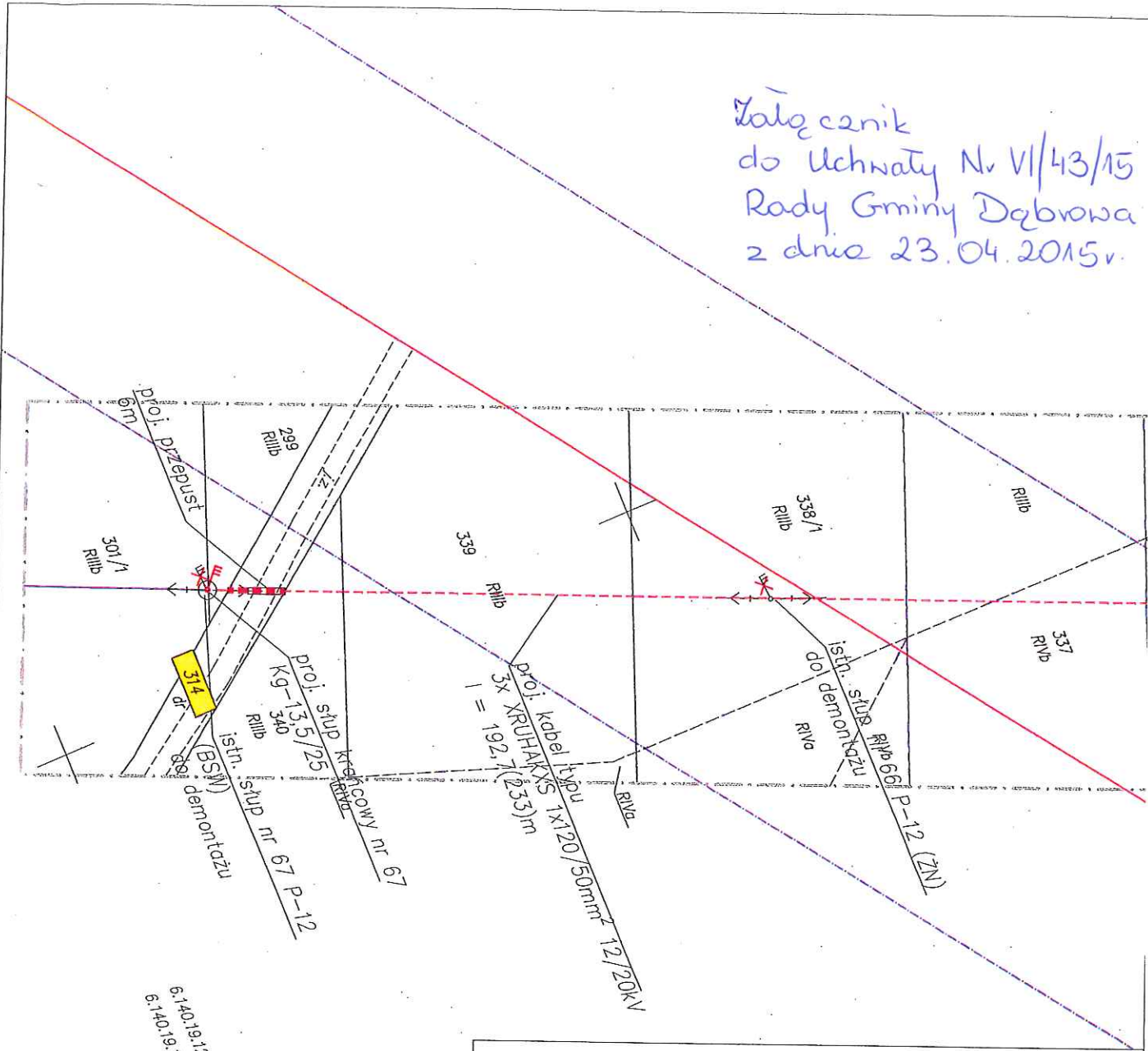
**§ 4.** Wykonanie uchwały powierza się Wójtowi Gminy Dąbrowa.

**§ 5.** Uchwała wchodzi w życie z dniem podjęcia.

Przewodniczący Rady Gminy

**Piotr Wieczorek**

Załącznik  
do Uchwały Nr VI/43/15  
Rady Gminy Dąbrowa  
z dnia 23.04.2015r.



6.140.19.17.2-4  
6.140.19.17.2








Załącznik nr 1

Wrys z mapy zasadniczej  
Skala mapy: 1:1000

### KOLIZJA NR KDB-2

Przebudowa odcinka istniejącej linii napowietrznej 15 kV na linię kablową relacji S-046 Niewodniki - S-051 Skarbiszów Wieś w miejscu skrzyżowania z projektowaną dwutorową linią napowietrzną 400 kV Dobrzeń-Pasikurovice/Wrocław Obręb: Niewodniki km.2 Gmina: Dąbrowa Nr działki: 314

Legenda:

-  Numer działki
-  Projektowany odcinek linii kablowej 15 kV (powierzchnia służebności przesyłu na działce nr 314 wynosi 9 m<sup>2</sup>)
-  Projektowany odcinek linii kablowej 15 kV, dotyczy odrębnej działki
-  Projektowany słup linii 15 kV
-  Istniejąca linia napowietrzna 15 kV
-  Istniejący słup linii 15 kV do demontażu
-  Pas technologiczny 2x35m dwutorowej linii 400 kV - oddzielne opracowanie

Zakres aktualizacji mapy do celów projektowych

mgr inż. PIOTR CYRAN  
Uprawnienia budowlane do projektowania bez ograniczeń w specjalności instalacyjnej w zakresie sieci, instalacji i urządzeń elektrycznych i elektroenergetycznych  
Nr ewid. MAP/0034/PCOE/11  
wydana przez Małopolska Izba Inżynierów Budownictwa

Data: 06.2014

Wykonał: 