

**Uchwała XXVIII/210/13  
Rady Gminy Dąbrowa  
z dnia 25 kwietnia 2013 r.**

**w sprawie zatwierdzenia „Planu odnowy miejscowości Wrzoski”**

Na podstawie art. 18 ust. 1 ustawy z dnia 8 marca 1990 r. o samorządzie gminnym (Dz. U. z 2001 r. Nr 142, poz. 1591 z poz. zm.),

**Rada Gminy Dąbrowa uchwala, co następuje:**

**§1.**

Zatwierdza się „Plan Odnowy Miejscowości Wrzoski” przyjęty uchwałą Nr 1/2013 Zebrania Wiejskiego Sołectwa Karczów z dnia 13 marca 2013 r., stanowiący załącznik do niniejszej uchwały.

**§2.**

Wykonanie uchwały powierza się Wójtowi Gminy Dąbrowa i Sołtysowi sołectwa Wrzoski.

**§3.**

Uchwała wchodzi w życie z dniem podjęcia.

Przewodniczący Rady Gminy  
/-/ prof. dr hab. inż. Piotr Wieczorek

Załącznik  
do Uchwały Nr XXVIII/210/13  
Rady Gminy Dąbrowa  
z dnia 25 kwietnia 2013 r.

**UCHWAŁA Nr 1/2013**

**Zebrania Wiejskiego Sołectwa Wrzoski**

**Z dnia 13 marca 2013r.**

**W sprawie przyjęcia „Planu Odnowy Miejscowości Wrzoski  
na lata 2013 – 2020”**

Na podstawie § 10 punkt 1 Statutu Sołectwa Wrzoski (Dz. Urz. Woj. Opolskiego z 2010r. Nr 4, poz. 60) **Zebranie Wiejskie uchwala, co następuje:**

§1

Przyjmuje się Plan Odnowy Miejscowości Wrzoski na lata 2013 – 2020 stanowiący załącznik do niniejszej uchwały.

§2

Wykonanie uchwały powierza się Sołtysowi Sołectwa Wrzoski.

§3

Uchwała wchodzi z dniem podjęcia.

**PRZEWODNICZĄCY ZEBRANIA WIEJSKIEGO:**

Piotr Fikus

**Plan Odnowy Miejscowości  
WRZOSKI  
na lata 2013 - 2020**

**Spis treści:**

**I. Wstęp**

**II. Charakterystyka miejscowości**

**III. Inwentaryzacja zasobów służących odnowie miejscowości**

1. Środowisko przyrodnicze
2. Środowisko kulturowe
3. Dziedzictwo religijne i historyczne
4. Obiekty i tereny
5. Gospodarka i rolnictwo
6. Mieszkańcy ( kapitał społeczny i ludzki )
7. Informacje dostępne o wsi

**IV. Ocena mocnych i słabych stron**

**V. Diagnoza miejscowości**

**VI. Wizja rozwoju wsi**

**VII. Opis planowanych zadań inwestycyjnych i przedsięwzięć  
aktywizujących społeczność lokalną w okresie co najmniej 7 lat od dnia  
przyjęcia planu odnowy miejscowości, w kolejności wynikającej z  
przyjętych priorytetów rozwoju miejscowości, z podaniem  
szacunkowych kosztów ich realizacji**

**VII. Załączniki ( mapki, zdjęcia, itp.)**

## I. Wstęp

Wieś, o zwartej zabudowie w układzie ulicówki, położona na Nizinie Śląskiej, w Gminie Dąbrowa, w bezpośrednim sąsiedztwie Opola. Usytuowana na terenie płaskim, mało urozmaiconym, wśród pól uprawnych, poprzecinana niewielkimi ciekami wodnymi, leży przy głównych traktach komunikacyjnych biegnących w kierunku Wrocławia.

Wieś Wrzoski przystąpiła do Programu Odnowy Wsi w 2008 roku.

Celem opracowania Planu Odnowy miejscowości Wrzoski jest sformułowanie strategii rozwoju wsi Wrzoski, a przedmiotem jest:

- analiza zasobów sołectwa,
- analiza korzystnych i niekorzystnych cech wewnętrznych wsi oraz potencjalnych szans i zagrożeń występujących w otoczeniu, które mogą mieć wpływ na przyszłość miejscowości i mieszkańców,
- wizja rozwoju wsi,
- priorytety rozwojowe

Wieś Wrzoski musi dysponować Planem Odnowy Wsi w celu wykorzystania w pełni istniejącego potencjału i szans rozwojowych, w tym dostępu do środków pomocowych i funduszy centralnych.

## II. Charakterystyka miejscowości

Pierwsze źródłowe wzmianki o Wrzoscach sięgają końca XIII wieku. Dokument potwierdzający fakt istnienia osady, którą poznajemy pod nazwą Vreske (Wreske), pochodzi z 1279 roku. Przez wiele lat znajdowała się we władaniu klasztoru w Czarnowasach. Obecnie jest wioską o charakterze rolniczym jednak ze względu na bliskość miasta wzrasta jej charakter osadniczy oraz następuje rozwój małej przedsiębiorczości. Wrzoski są jednym z 15 sołectw Gminy Dąbrowa. Obecnie zamieszkuje je 527 mieszkańców. Wioska położona jest przy bardzo ruchliwej drodze wojewódzkiej i pomimo oddania do użytku obwodnicy północnej Opola nadal przez wioskę przejeżdża znaczna liczba samochodów. W jej centralnym punkcie, wspólnym wysiłkiem wszystkich mieszkańców, w latach 80-tych ubiegłego wieku, został wybudowany kościół, który stał się również kulturalnym miejscem spotkań mieszkańców wioski. Kościół był budowany w niesprzyjających „warunkach” politycznych, przy braku materiałów, ale przy udziale wszystkich mieszkańców. Również teraz można wyliczyć wiele społecznych inicjatyw jakie podejmują mieszkańcy, jak na przykład ciągłe prace udoskonalające funkcjonowanie remizy, świetlicy czy nawet budowa szatni na boisku LZS .

Na dużej części granicy terytorialnej Sołectwa rośnie las, który często staje się celem niedzielnych spacerów mieszkańców. Niestety wioska nie dysponuje prywatnym lokalem, w którym mieszkańcy gromadzili by się wykorzystując swój wolny czas. Młodzież chętnie spotyka się w odnowionej świetlicy wiejskiej, oraz bezobsługowej kawiarence w podziemiach kościoła. Większość ulic zostało już oświetlonych, a w najbliższej przyszłości planowana jest jego modernizacja. Wzdłuż głównej arterii komunikacyjnej Wrzosek - po jej obu stronach - został, w przeszłości, wykonany chodnik. Ponadto wieś, prawie całkowicie, została skanalizowana. Prowadzone są również starania zmierzające do wykonania przyłączy gazowych.

Mieszkańcy, w przeważającej części, wykazują wolę współpracy dla podniesienia walorów wioski, począwszy od uporządkowywania własnych obejść na pracach społecznych skończywszy. Wielu z nich posiada własną działalność gospodarczą, jednak znaczna ich liczba wyjeżdża do pracy za granicę. Zdecydowana większość rodzin miejscowości mieszka tutaj od wielu pokoleń, co jeszcze do niedawna przejawiało się silną tradycją. Obecnie, na skutek swego rodzaju dezurbanizacji, nastąpiło otwarcie na kulturę masową. Nie zapomina się jednak o tradycjach. Do tej pory kultywowane jest wodzenie niedźwiedzia, plecenia korony zniwnej i pewne obrzędy związane ze świętami kościelnymi. Do nowych „tradycji” można zaliczyć coroczne organizowanie festynów i, niestety, indywidualne spędzanie większości czasu wolnego.

Współpraca samorządu lokalnego z samorządem gminnym przebiega pozytywnie. Jedynie ze względu na ograniczony budżet gminy życzenia mieszkańców pozostają, nie w pełni zrealizowane. Można jednak zauważyć, że

obecne władze gminy wykazując szeroką inicjatywę podejmują się współpracy z różnymi instytucjami, w celu zwiększenia możliwości rozwojowych i przyciągania dużych inwestorów. Do osiągnięć władz gminy można np. zaliczyć wprowadzenie dobrego systemu zbiórki odpadów segregowanych.

Wrzoski, pomimo iż są jednym z większych Sołectw Gminy Dąbrowa, zostały pozbawione placówek oświatowych (przedszkola, szkoły klas 1-3). Nie ma również biblioteki, ośrodka zdrowia, poczty ani szlaku kolejowego. Instytucje (obiekty) te znajdują się w sąsiedniej miejscowości w odległości około 2,5 km. Słabą stroną jest również niedostępność gastronomi i bazy noclegowej oraz brak dostępu do tanich i nowoczesnych narzędzi informatycznych.

Położenie wioski jest jednak tak atrakcyjne, że wielu inwestorów szuka tu miejsca dla swojego rozwoju. Dużą inwestycją, poczynioną w ostatnich latach, była budowa stacji benzynowej. Ponadto inwestycje podjęte w bezpośrednim sąsiedztwie jak np. budowa centrum handlowego znacząco wpływają na wizerunek Wrzosek. Szans można również szukać w nastawieniu obecnych władz województwa, które stawiają na rozwój obszarów wiejskich z wykorzystaniem funduszy unijnych.

Jednak, jak zawsze, oprócz szans rozwojowych istnieją pewne zagrożenia związane zarówno z rozwojem, jak i bieżącym życiem wioski. Ze względu na znaczny ruch na drodze wojewódzkiej oraz różnorodność przewożonych materiałów istnieje niebezpieczeństwo katastrofy w ruchu lądowym. Zagrożeniem są również sami mieszkańcy, a w szczególności pewne tworzące się antagonizmy i podziały.

Układ przestrzenny siedliska wsi w ostatnich dziesięcioleciach został znacząco przekształcony i dziś nie posiada znacznych wartości historyczno – kulturowych. Do zasadniczych zmian w zabudowie przyczyniła się potrzeba dostosowania jej do nowych funkcji, niezwiązanych z rolnictwem.

### **III. Inwentaryzacja zasobów służących odnowie miejscowości**

Analiza zasobów przeprowadzona na podstawie danych statystycznych oraz informacji zgromadzonej przez mieszkańców podczas warsztatów na arkuszach analitycznych.

Zasoby – to wszystkie materialne i niematerialne i otaczającego ją obszaru, które mogą być wykorzystane obecnie bądź w przyszłości w budowaniu bądź realizacji publicznych lub prywatnych przedsięwzięć odnowy wsi.

W inwentaryzacji zasobów brano pod uwagę:

- ◆ środowisko przyrodnicze
- ◆ środowisko kulturowe
- ◆ dziedzictwo religijne i historyczne
- ◆ obiekty i tereny
- ◆ gospodarkę i rolnictwo
- ◆ mieszkańcy ( kapitał społeczny i ludzki )
- ◆ informacje dostępne o wsi

## ANALIZA ZASOBÓW CZ. I

Rodzaj zasobu	Opis zasobu, jakim wieś dysponuje	Znaczenie zasobu (odpowiednio wstaw X)		
		Małe	Duże	Wyróżniające
<i>1</i>	<i>2</i>	<i>3</i>	<i>4</i>	<i>5</i>
<b>I. PRZYRODNICZY</b>				
<ul style="list-style-type: none"> <li>▪ WALORY KRAJOBRAZU, RZEŻBY TERENU</li> </ul>	Teren równinny, na 40% granicy sołectwa znajduje się las	<b>x</b>		
<ul style="list-style-type: none"> <li>▪ STAN ŚRODOWISKA,</li> </ul>	Duże zanieczyszczenie spalinami samochodowymi		<b>x</b>	
<ul style="list-style-type: none"> <li>▪ -WALORY KLIMATU,</li> </ul>	Mikroklimat doliny Odry		<b>x</b>	
<ul style="list-style-type: none"> <li>-WALORY SZATY ROŚLINNEJ,</li> </ul>	---	<b>x</b>		
<ul style="list-style-type: none"> <li>-CENNE PRZYRODNICZO OBSZARY LUB OBIEKTY,</li> </ul>	Studnie głębinowe	<b>x</b>		
<ul style="list-style-type: none"> <li>-ŚWIAT ZWIERZĘCY (OSTOJE, SIEDLISKA)</li> </ul>	Polany pod lasem	<b>x</b>		
<ul style="list-style-type: none"> <li>▪ WODY POWIERZCHNIOWE (CIEKI, RZĘKI, STAWY)</li> </ul>	Staw, Potok Prószkowski		<b>X</b>	
<ul style="list-style-type: none"> <li>▪ WODY PODZIEMNE</li> </ul>	Zbiornik wód podziemnych	<b>x</b>		
<ul style="list-style-type: none"> <li>▪ GLEBY KOPALINY</li> </ul>	Słabe klasy gleb, brak kopalin		<b>x</b>	
<b>II. KULTUROWY</b>				
<ul style="list-style-type: none"> <li>▪ WALORY ARCHITEKTURY</li> </ul>	Architektura sakralna (kapliczki, krzyże)		<b>x</b>	



<ul style="list-style-type: none"> <li>▪ WALORY PRZESTRZENI WIEJSKIEJ PUBLICZNEJ</li> </ul>	Wieś zadbana, czysta. Zabudowa skupiona wzdłuż drogi głównej, która w przeszłości była szlakiem handlowym			X
<ul style="list-style-type: none"> <li>▪ WALORY PRZESTRZENI WIEJSKIEJ PRYWATNEJ</li> </ul>				X
<ul style="list-style-type: none"> <li>▪ ZABYTKI I PAMIĄTKI HISTORYCZNE</li> </ul>	brak	X		
<ul style="list-style-type: none"> <li>▪ OSOBLIWOŚCI KULTUROWE</li> </ul>	brak		X	
<ul style="list-style-type: none"> <li>▪ MIEJSCA, OSOBY I PRZEDMIOTY KULTU</li> </ul>	kościół, kapliczka NMP, krzyże św. Rocha i Marka odpust parafialny, dożynki, coroczne pielgrzymki do miejsc świętych.			X
<ul style="list-style-type: none"> <li>▪ ŚWIĘTA, ODPUSTY, PIELGRZYMKI</li> </ul>	Wodzenie niedźwiedzia, polter abend, skubanie pierza, gwara śląska			X
<ul style="list-style-type: none"> <li>▪ TRADYCJE, OBRZĘDY, GWARA</li> </ul>	Fakt o „wilczycy”			X
<ul style="list-style-type: none"> <li>▪ LEGENDY, PODANIA I FAKTY HISTORYCZNE</li> </ul>	W trakcie	X		
<ul style="list-style-type: none"> <li>▪ PRZEKAZY LITERACKIE</li> </ul>	W trakcie		X	
<ul style="list-style-type: none"> <li>▪ WAŻNE POSTACIE I PRZEKAZY HISTORYCZNE</li> </ul>	Dawne nazwy miejscowości: Wreske, Heidefelde		X	
<ul style="list-style-type: none"> <li>▪ SPECYFICZNE NAZWY</li> </ul>	Potrawy śląskie, mączka  Kowal, kołodziej		X	
<ul style="list-style-type: none"> <li>▪ SPECYFICZNE POTRAWY</li> </ul>	„Wrzosa Pana” – schola, kabaret Lipa			X
<ul style="list-style-type: none"> <li>▪ DAWNE</li> </ul>		X		

ZAWODY				
▪ ZESPOŁY ARTYSTYCZNE, TWÓRCY			x	

## ANALIZA ZASOBÓW CZ. II

Rodzaj zasobu	Opis (nazwanie) zasobu, jakim wieś dysponuje	Znaczenie zasobu (odpowiednio wstaw X)		
		Małe	Duże	Wyróżniające
1	2	3	4	5
<b>OBIEKTY I TERENY</b>				
▪ DZIAŁKI POD ZABUDOWĘ MIESZKANIOWĄ	Wiele w rękach prywatnych			x
▪ DZIAŁKI POD DOMY LETNISKOWE	Nieliczne	X		
▪ DZIAŁKI POD ZAKŁADY OBSŁUGOWE I PRZEMYSŁ	Tereny przyległe do miasta Opola		x	
▪ PUSTOSTANY MIESZKANIOWE	Nieliczne	X		
▪ PUSTOSTANY POPRZEMYSŁOWE	Brak	x		
▪ TRADYCYJNE NIE UŻYTKOWANE OBIEKTY GOSPODARSKIE (STODOŁY, SPICHLERZE, KUŹNIE, MŁYNY, ITP.)	Sporadycznie	x		
<b>INFRASTRUKTURA SPOŁECZNA</b>				
▪ PLACE PUBLICZNYCH SPOTKAŃ, FESTYNÓW	boisko sportowe LZS, tereny przykościelne,		X	
▪ SALE SPOTKAŃ, ŚWIETLICE, KLUBY	świetlica wiejska, kawiarenka		X	
▪ MIEJSCA UPRAWIANIA SPORTU I MIEJSCA REKREACJI	boisko sportowe LZE, sala bilardowa, obiekty w podziemiach kościoła, plac zabaw przy świetlicy		X	
▪ ŚCIEŻKI ROWEROWE, SZLAKI TURYST.	Brak	x		
▪ SZKOŁY, PRZEDSZKOŁA	Brak	x		
▪ PLACÓWKI OPIEKI SPOŁECZNEJ	Brak	x		
▪ PLACÓWKI SŁUŻBY ZDROWIA	Brak	x		
<b>INFRASTRUKTURA TECHNICZNA</b>				
▪ WODOCIĄGI	Niemal pełna infrastruktura techniczna		X	
▪ KANALIZACJA			X	

<ul style="list-style-type: none"> <li>▪ DROGI (NAWIERZCHNIA, OZNAKOWANIE, OŚWIETLENIE)</li> </ul>	wsi z wyjątkiem przyłącza do gazociągu. Brak chodników przy uliczkach gminnych.		x	
<ul style="list-style-type: none"> <li>▪ CHODNIKI, PARKINGI, PRZYSTANKI</li> </ul>			x	
<ul style="list-style-type: none"> <li>▪ DOSTĘPNOŚĆ DO INTERNETU I SIEĆ TELEFONICZNA</li> </ul>			X	
<ul style="list-style-type: none"> <li>▪ TELEFONIA KOMÓRKOWA</li> </ul>		x		

<b>ANALIZA ZASOBÓW CZ. III</b>				
Rodzaj zasobu	Opis (nazwanie) zasobu, jakim wieś dysponuje	Znaczenie zasobu (odpowiednio wstaw X)		
		Małe	Duże	Wyróżniające
<i>1</i>	<i>2</i>	<i>3</i>	<i>4</i>	<i>5</i>
<b>GOSPODARKA, ROLNICTWO</b> <ul style="list-style-type: none"> <li>▪ MIEJSCA PRACY (GDZIE, ILE?)</li> </ul>	12 prywatnych firm, stacja paliw, sklepy, restauracja		x	
<ul style="list-style-type: none"> <li>▪ ZNANE FIRMY PRODUKCYJNE I ZAKŁADY USŁUGOWE I ICH PRODUKTY</li> </ul>	Kubis-Granit, Agropol, Grunbau		x	
<ul style="list-style-type: none"> <li>▪ GASTRONOMIA</li> </ul>	Restauracja „Bida”, „Kana”	x		
<ul style="list-style-type: none"> <li>▪ MIEJSCA NOCLEGOWE</li> </ul>	„Motelik AGRO”	x		
<ul style="list-style-type: none"> <li>▪ GOSPODARSTWA ROLNE, UPRAWY, HODOWLE</li> </ul>	5 gospodarstw rolnych		x	
<ul style="list-style-type: none"> <li>▪ Uprawy hodowlane</li> </ul>	Uprawy zboża (90%), hodowla trzody, bydła	x		
<ul style="list-style-type: none"> <li>▪ MOŻLIWE DO WYKORZYSTANIA ODPADY PRODUKCYJNE</li> </ul>	brak			
<ul style="list-style-type: none"> <li>▪ ZASOBY ODNAWIALNYCH ENERGII</li> </ul>	Biomasa, energia solarna	x		

<ul style="list-style-type: none"> <li>▪ <b>ŚRODKI FINANSOWE I POZYSKIWANIE FUNDUSZY</b></li> </ul> <p>Środki pozyskiwane przez gminę</p> <p>Środki wypracowane</p>	<p>Środki inwestycyjne</p> <p>Głównie na potrzeby parafii, działających zrzeszeń ( OSP, LZS)</p>		<p>x</p> <p>x</p>	
<ul style="list-style-type: none"> <li>▪ <b>MIESZKAŃCY (KAPITAŁ SPOŁECZNY I LUDZKI)</b></li> <li>▪ AUTORYTETY I ZNANE POSTACIE WE WSI</li> </ul>	<p>Ks. Hubert Lysy</p>		<p>x</p>	
<ul style="list-style-type: none"> <li>▪ KRAJANIE ZNANI W REGIONIE, W KRAJU I ZAGRANICĄ</li> </ul>	<p>Pan Piotr Los-komendant gminny straży pożarnej, właściciele firm ( Kubis-Granit, Klima)</p>		<p>x</p>	
<ul style="list-style-type: none"> <li>▪ OSOBY O SPECYFICZNEJ LUB WAŻNEJ WIEDZY I UMIEJĘTNOŚCIACH, M.IN. STUDENCI</li> </ul>	<p>Studenci, wykładowcy uczelniani</p>		<p>x</p>	
<ul style="list-style-type: none"> <li>▪ PRZEDSIĘBIORCY, SPONSORZY</li> </ul>	<p>P. Andrzej Kalla, P. Bernard Szemajda P. Rolad Fikus i wielu innych</p>		<p>x</p>	
<ul style="list-style-type: none"> <li>▪ OSOBY Z DOSTĘPEM DO INTERNETU I UMIEJĘTNOŚCIACH INFORMATYCZNYCH</li> </ul>	<p>Nieliczni</p>	<p>x</p>		
<ul style="list-style-type: none"> <li>▪ PRACOWNICY NAUKI, ZWIĄZKI I STOWARZYSZENIA</li> </ul>	<p>Nieliczni</p>	<p>x</p>		
<ul style="list-style-type: none"> <li>▪ KONTAKTY ZEWNĘTRZNE (NP. Z MEDIAMI)</li> <li>▪</li> </ul>	<p>Sporadyczne</p>	<p>x</p>		
<ul style="list-style-type: none"> <li>▪ WSPÓŁPRACA ZAGRANICZNA I KRAJOWA</li> </ul>	<p>Sporadyczna</p>	<p>x</p>		
<ul style="list-style-type: none"> <li>▪ <b>INFORMACJE DOSTĘPNE O WSI</b></li> <li>▪ PUBLIKATORY, LOKALNA PRASA</li> </ul>	<p>wydawnictwa ogólnogminne</p>		<p>x</p>	

<ul style="list-style-type: none"> <li>▪ KSIĄŻKI, PRZEWODNIKI</li> <li>▪ STRONY WWW</li> </ul>	w trakcie powstawania w trakcie			
--	------------------------------------	--	--	--

## 5. Gospodarka, rolnictwo

- struktura gospodarstw

Powierzchnia w ha	Ilość gospodarstw
1 - 2	32
2 - 5	23
5 - 10	7
10 - 15	9
15 - 20	4
Powyżej 20	8
<b>RAZEM</b>	<b>83</b>

Ogólna powierzchnia gospodarstw: 496,7946 ha

Liczba mieszkańców	- 527 osób
- emeryci, renciści	- 87 osób
- dzieci i młodzież	- 153 osób
- bezrobotni	- około 6 osób

Rodzaj zasobu	Opis zasobu jakim wieś dysponuje	Znaczenie zasobu (odpowiednio wstaw X)		
		Małe	Duże	Wyróżniające
1	2	3	4	5
- OSP	Dwu boksowa, nowa remiza przy ul. Wrocławskiej		x	
- KGW	Brak			
- Stowarzyszenia	Brak			

#### IV. Ocena mocnych i słabych stron miejscowości.

**ANALIZA SWOT** – NA PODSTAWIE ANALIZY ZASOBÓW, OPRACOWANO KORZYSTNE I NIEKORZYSTNE CECHY WEWNĘTRZNE MIEJSCOWOŚCI, JAK I POTENCJALNE SZANSE I ZAGROŻENIA WYSTĘPUJĄCE W OTOCZENIU, KTÓRE MOGĄ MIEĆ WPŁYW NA PRZYSZŁOŚĆ WSI I MIESZKAŃCÓW.

##### *Silne strony*

1. Dobra komunikacja PKS
2. Chęć mieszkańców zwłaszcza młodych do prac społecznych dla podniesienia walorów wioski.
3. Dobra współpraca z gminą
4. Bezpośrednie sąsiedztwo lasu
5. Miejsca spotkań i życia kulturalnego dla młodzieży
6. Lokalny patriotyzm
7. Oświetlenie, chodniki, strażnica OSP, boisko sportowe
8. Niemal pełna infrastruktura techniczna
9. Operatywność części mieszkańców w zakresie podejmowania działalności gospodarczej
10. Integracja społeczeństwa
11. Dbłość o estetykę wsi
12. Otwartość dla nowych mieszkańców
13. Kultywowanie tradycji i obrzędów
14. Organizowanie festynów
15. Organizacja diecezjalnego przeglądu schól liturgicznych
16. Dobry system zbiórki odpadów segregowanych
17. Stacja benzynowa na terenie wsi
18. Znana w okolicy duża restauracja
19. Duża liczba prywatnych przedsiębiorstw
20. Duża liczba gruntów pod inwestycje i działki mieszkaniowe

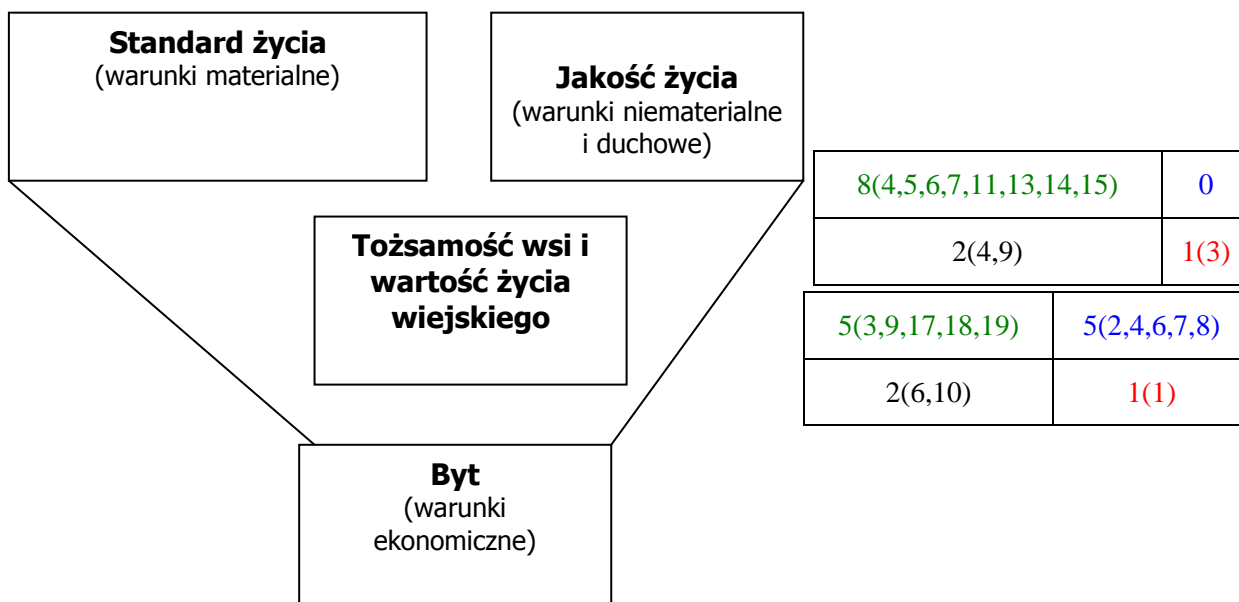
##### *Słabe strony*

1. Znaczny ruch samochodowy w środku wioski
2. Gleby słabych klas – brak możliwości rozwoju rolnictwa
3. Brak przyłączy gazowych.
4. Zanikanie specyficznej śląskiej kultury
5. Indywidualne spędzanie wolnego czasu
6. Gmina o niskich dochodach
7. Brak komunikacji PKP
8. Słaba baza noclegowa
9. Słaba infrastruktura turystyczna

<i>Szanse</i>	<i>Zagrożenia</i>
<ol style="list-style-type: none"> <li>1. Duże możliwości rozwoju przedsiębiorczości</li> <li>2. Bliskość gazociągu</li> <li>3. Podejmowanie przez władze gminy inicjatyw na rzecz rozwoju</li> <li>4. Rozwój miasta wojewódzkiego bezpośredniego sąsiada</li> <li>5. Bezpośrednie sąsiedztwo dużego centrum handlowego</li> <li>6. Duże zainteresowanie gruntami pod inwestycje</li> <li>7. Możliwość wsparcia finansowego zewnętrznego dla działań w celach rozwoju przestrzeni sołectwa i jego mieszkańców.</li> <li>8. Bliskość miasta wojewódzkiego</li> <li>9. Zmniejszenie ruchu drogowego poprzez rozbudowę obwodnicy północnej</li> <li>10. utworzenie w bezpośrednim sąsiedztwie specjalnej strefy ekonomicznej.</li> </ol>	<ol style="list-style-type: none"> <li>1. Wyjazdy zarobkowe dużej części mieszkańców</li> <li>2. Niebezpieczeństwo katastrofy w ruchu lądowym</li> <li>3. pewne tworzące się antagonizmy i podziały na wsi</li> </ol>

4(7,8,16)	2(3,5)
3(2,3,8)	0

4(1,2,10,12)	2(1,9)
3(1,5,7)	1(2)



#### IV.I Podsumowanie:

Analiza SWOT pokazuje, że największym zasobem wsi Wrzoski są tożsamość wsi i byt. Mimo rodzących się pewnych antagonizmów mieszkańcy starannie pielęgnują tradycje regionalne. Jednocześnie analiza SWOT pokazuje, że największą przeszkodą w dalszym rozwoju są uciążliwości wynikające z braku dostatecznej bazy materialnej. Aby utrzymać wysoką tożsamość i jakość życia wiejskiego wieś potrzebuje nowoczesną remizę OSP czy szatnie LZS-u, która zaspakajałaby potrzeby bardzo aktywnej społeczności wiejskiej. Potrzebna jest także świetlica wiejska służąca do organizacji zajęć, imprez i spotkań kulturalnych.

Analiza potencjału rozwojowego wsi pokazuje następującą **hierarchię** poszczególnych warunków optymalnego funkcjonowania miejscowości (w kolejności od najważniejszej):

<b>I</b>
<b>STANDARD ŻYCIA</b> (warunki materialne: infrastruktura, drogi, chodniki, oświetlenie, świetlica, boisko, plac zabaw, usługi)
<b>II</b>
<b>JAKOŚĆ ŻYCIA</b> (warunki niematerialne: relacje sąsiedzkie, współpraca sąsiedzka, życzliwość, akceptacja postaw aktywnych, samoopracja wsi, oferta kulturalna, edukacyjna, wypoczynek, rekreacja, bezpieczeństwo, zaopatrzenie w towary i usługi)
<b>III</b>
<b>TOŻSAMOŚĆ WSI</b> (wartości życia wiejskiego: kultura, tradycje, gwara, obyczaje, poczucie wspólnoty, uroczystości, rocznice, lokalny kult świętych, krajobraz kulturowy wsi, kuchnia)
<b>IV</b>
<b>BYT</b> (możliwości ekonomiczne: turystyka, wsparcie potencjalnych przedsiębiorców, usługi, promocja, samoorganizacja wsi w zakresie pozyskania środków na zadania publiczne, zorganizowanie producentów rolnych)



## V. Diagnoza miejscowości – jaka jest nasza wieś

Co ją wyróżnia?	Dobrze utrzymane walory krajobrazu, niczym niezniszczone; Mieszkańcy dobrze się znają; Atrakcyjne położenie dla inwestorów;
Jakie pełni funkcje?	Wieś zurbanizowana, częściowo rolnicza;
Kim są mieszkańcy?	Ludność mieszana – autochtoni i częściowo ludność napływowa;
Co daje utrzymanie?	Zatrudnienie w sektorze prywatnym; Rolnictwo;
Jak zorganizowani są mieszkańcy?	Rada Sołecka; ;
W jaki sposób rozwiązują problemy?	Dyskusje, współpraca z UG, własna praca – wkład;
Jaki wygląd ma nasza wieś?	Obejścia zadbane; Istnieją chodniki wzdłuż głównej drogi przez wieś; W części prowadzonej do Chróściny brak chodników. Większość dróg o nawierzchni asfaltowej; Brak małej architektury.
Jakie obyczaje i tradycje są u nas pielęgnowane i rozwijane?	Tradycje regionalne; wodzenie niedźwiedzia, dożynki,
Jak wyglądają mieszkania i obejścia?	Obejścia z reguły zadbane;
Jaki jest stan otoczenia i środowiska?	Wieś zwodociągowana i w większości skanalizowana.
Jakie jest rolnictwo?	Drobne; Średnio towarowe; Wielokierunkowe;
Jakie są powiązania komunikacyjne?	PKS; własny transport;
Co proponujemy dzieciom i młodzieży?	Organizowanie spotkań i zabaw;

## VI. Wizja rozwoju wsi

Biorąc pod uwagę wartość zasobów, oczekiwania mieszkańców i możliwości realizacyjne przyjęto poniższą wizję wsi Wrzoski:

<p><b>Hasło:</b></p> <p><b>„Nie ma takiej wioski jak nasze miłe Wrzoski, a kwitnące wrzosy są atrakcją naszej wioski!”</b></p> <p><b>Wrzoski- brama zachodnia Opola przy głównym szlaku z zachodu na wschód. Wieś zadbana, spokojna, atrakcyjna dla rozwoju gospodarczego i turystyki.</b></p>
--

Wizja zakłada realizację rozwoju wsi Wrzoski w oparciu o 4 priorytety:

- I. Zwiększenie atrakcyjności wsi** ( priorytet realizujący I warunek hierarchii)
- II. Wspólna aktywność** ( II warunek hierarchii)
- III. Integracja społeczeństwa**( III warunek hierarchii)

#### IV. Przedsiębiorcza wieś ( IV warunek hierarchii)

### VI. Opis planowanych zadań w perspektywie 7 lat od dnia przyjęcia dokumentu

Lp.	Priorytet	Cel	PROJEKT	Lata realizacji	Kto wykonuje	Szacunkowy koszt realizacji zadania
1.	I. Zwiększenie atrakcyjności wsi	Poprawa infrastruktury technicznej i społecznej w przestrzeni publicznej	Budowa kompleksu społeczno – sportowego ( szatnia LZS )	2011-2018	Gmina PROW	350 000 zł
			Zagospodarowanie stawu	2016	Sołectwo PROW	45 000 zł
			Utworzenie placu zabaw dla dzieci, boiska wielofunkcyjnego, miejsca spotkań i parkingu przy budynku wiejskim	2014	Gmina PROW	30 000zł
			Urządzenie miejsc parkingowych przy kościele i na boisku	2013-2019	Sołectwo Gmina LGD	ok. 40 000 zł
			Wymiana przestarzałego samochodu gaśniczego OSP	2015	Gmina	Ok.60 000
			Wypłytowanie podłogi w garażach remizy OSP	2014	Gmina OSP	6 000
			Zabudowa wysokociśnieniowego agregatu gaśniczego w samochodzie ratowniczym OSP	2013	OSP Związek OSP	25 000
			Zamontowanie łapaczy piłek na boisku LZS	2016	GOKiR LZS	5 000
			Wyrównanie murawy na boisku, wykonanie nawodnienia	2018	LZS PROW	28 000

			Wysafaltowanie i oświetlenie drogi na cmentarz i na boisko, oświetlenie ulicy Leśnej	2016	Gmina PROW	70 000
			Przedłużenie linii autobusu miejskiego	2015	Grupa odnowy wsi	-
2.	II. Wspólna aktywność	Podnoszenie poziomu integracji mieszkańców	Opracowanie kalendarium imprez wiejskich	2014	Grupa odnowy wsi	-
			Organizacja festynów, dożynek, imprez okolicznościowych i rekreacyjno-sportowych	2013-2020	Sołectwo Grupa odnowy wsi OSP	-
3.	III. Integracja społeczeństwa	Kultywowanie poczucia wspólnoty	Założenie koła gospodyń wiejskich	2015	Sołectwo	--
			Kontynuowanie i promowanie spotkań młodzieży w celu dalszej integracji.	2013-2020	Grupa odnowy wsi OSP	--
4.	IV. Przedsiębiorcza wieś	Rozwój infrastruktury turystycznej	Wydzielenie i budowa drogi rowerowej z Wrzosek do Opola	2018-2020	Zarząd Województwa Opolskiego – Miasto Opole	1 500 000

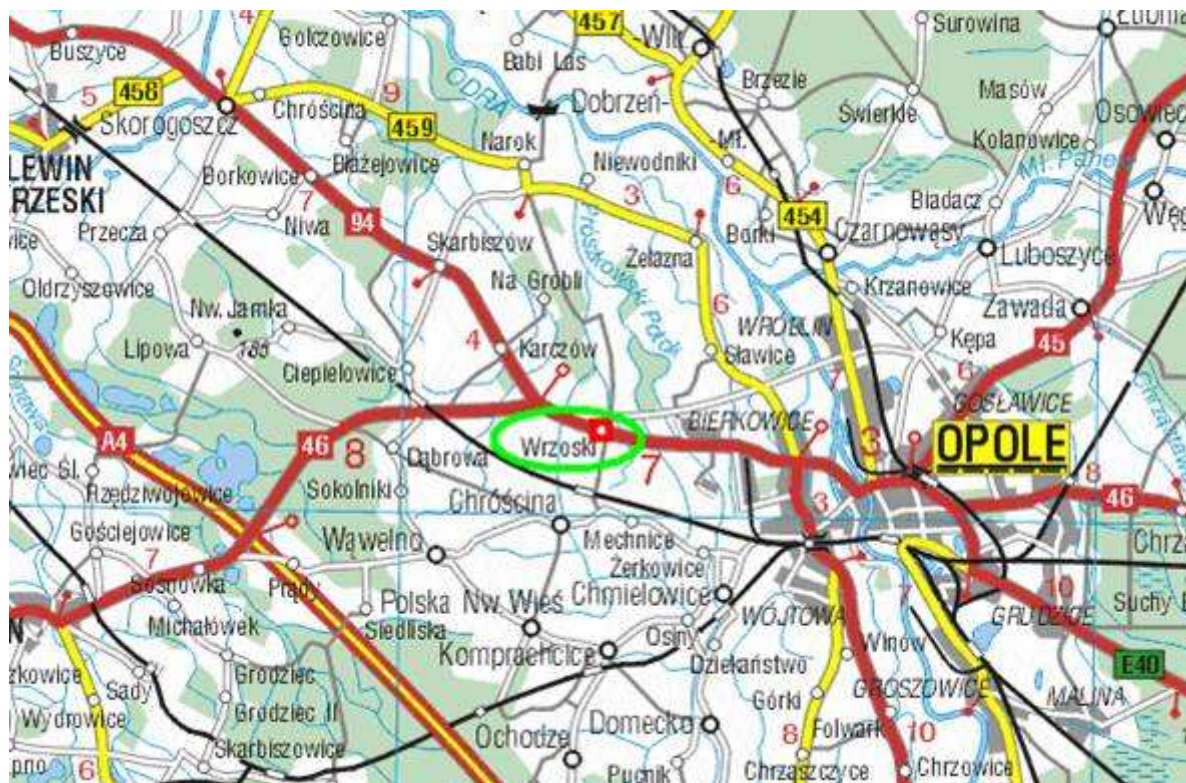
#### Program krótkoterminowy odnowy wsi Wrzoski

Kluczowy problem	Odpowiedź	Propozycja projektu	Czy nas stać na realizację? (tak/nie)		Punktacja	Hierarchia
			Organizacyjnie	Finansowo		
Co nas najbardziej zintegruje?	wspólne zaangażowanie mieszkańców w prace nad programem odnowy wsi	-organizowanie cyklu spotkań w celu omówienia pomysłów i projektów programu Odnowy Wsi,	tak	tak	5	I
Na czy nam najbardziej zależy?	podniesienie jakości kultury sportowej	-modernizacja boiska (powstanie szatni) -organizacja zawodów strażackich na boisku LZS-u	tak	nie	4	II

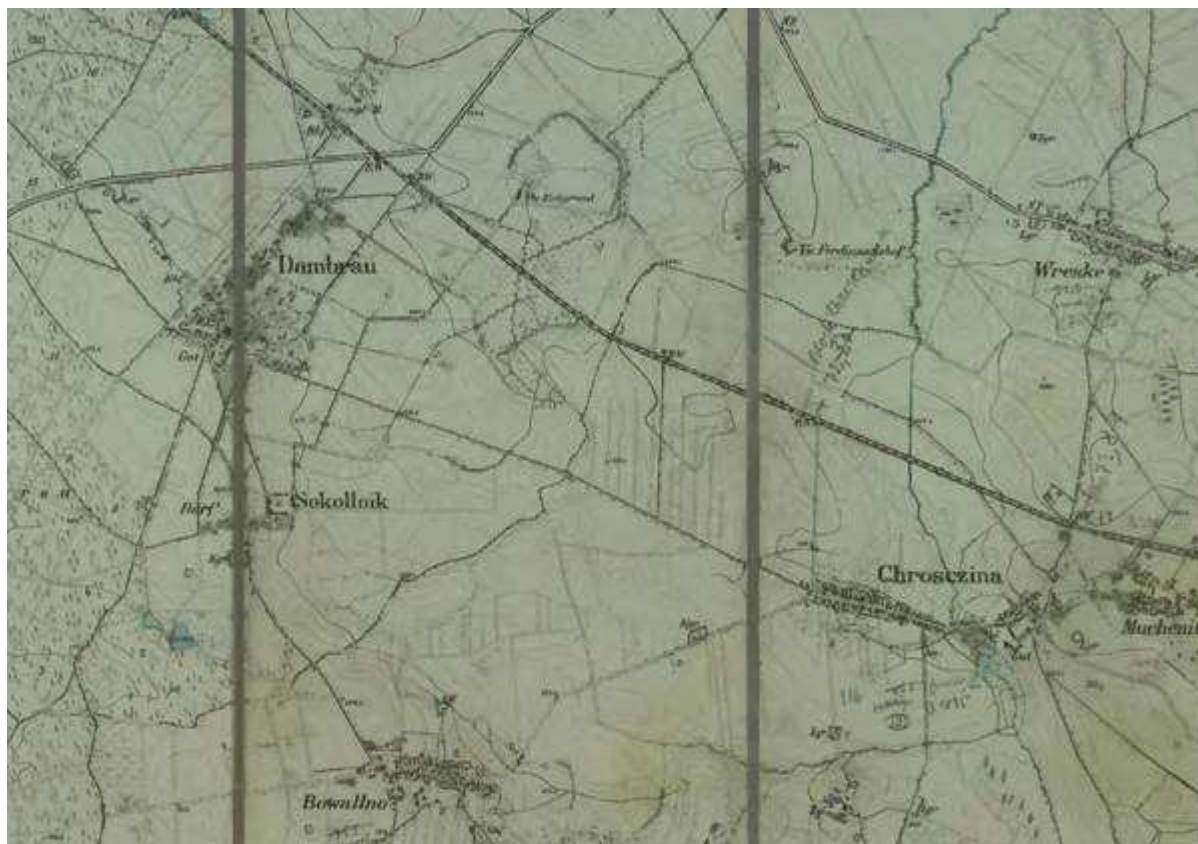
<b>Co nam najbardziej przeszkadza?</b>	brak bezpieczeństwa drogowego	-starania w celu postawienia masztu fotoradarowego, -stworzenie i oznakowanie większej ilości przejść dla pieszych	tak	nie	3	III
<b>Co najbardziej zmieni nasze życie?</b>	uczestnictwo w programie odnowy wsi	-udział w warsztatach, szkoleniach, realizacja projektów -organizacja festynu w celu zbiórki pieniędzy na wybrukowanie parkingów przykościelnych	tak	nie	2	IV
<b>Co nam przyjdzie najłatwiej?</b>	kultywowanie tradycji i historii	Organizacja festynów, dnia Św. Floriana, wodzenie niedźwiedzia.	tak	tak	1	V

## VII. Załączniki (mapy, zdjęcia)

### Wrzoski na współczesnej mapie geograficznej



**Wrzoski (Wreske) i inne miejscowości gminy Dąbrowa na mapie topograficznej z 1885 roku**



**Wrzoski (Heidefelde) i inne miejscowości gminy Dąbrowa na mapie topograficznej z 1929 roku**

Przewodniczący Rady Gminy  
/-/ prof. dr hab. inż. Piotr Wieczorek